

UCHWAŁA Nr VIII/80/2024
RADY MIEJSKIEJ W MIŁOMŁYNI
z dnia 18 grudnia 2024 r.

**w sprawie przystąpienia do sporządzenia zmiany miejscowego planu
zagospodarowania przestrzennego dla terenów położonych
w obrębie Liwa i w obrębie Bynowo, gmina Miłomłyn**

Na podstawie art. 18 ust. 2 pkt 5 ustawy z dnia 8 marca 1990 r. o samorządzie gminnym (Dz. U. z 2024 r. poz. 1465 z późn. zm.) oraz art. 14 ust. 1 i 2 i art. 27 ustawy z dnia 27 marca 2003 r. o planowaniu i zagospodarowaniu przestrzennym (Dz. U. z 2024 r. poz. 1130) Rada Miejska w Miłomłynie uchwala, co następuje:

§ 1.

1. Przystępuje się do sporządzenia:

- 1) zmiany miejscowego planu zagospodarowania przestrzennego w granicach działki oznaczonej nr 187, położonej w obrębie Bynowo, gmina Miłomłyn.
- 2) zmiany miejscowego planu zagospodarowania przestrzennego w granicach działki oznaczonej nr 219/1, położonej w obrębie Liwa, gmina Miłomłyn.

2. Granice planu określa załącznik graficzny nr 1 i nr 2 do niniejszej uchwały.

§ 2.

Wykonanie uchwały powierza się Burmistrzowi Miasta i Gminy Miłomłyn.

§ 3.

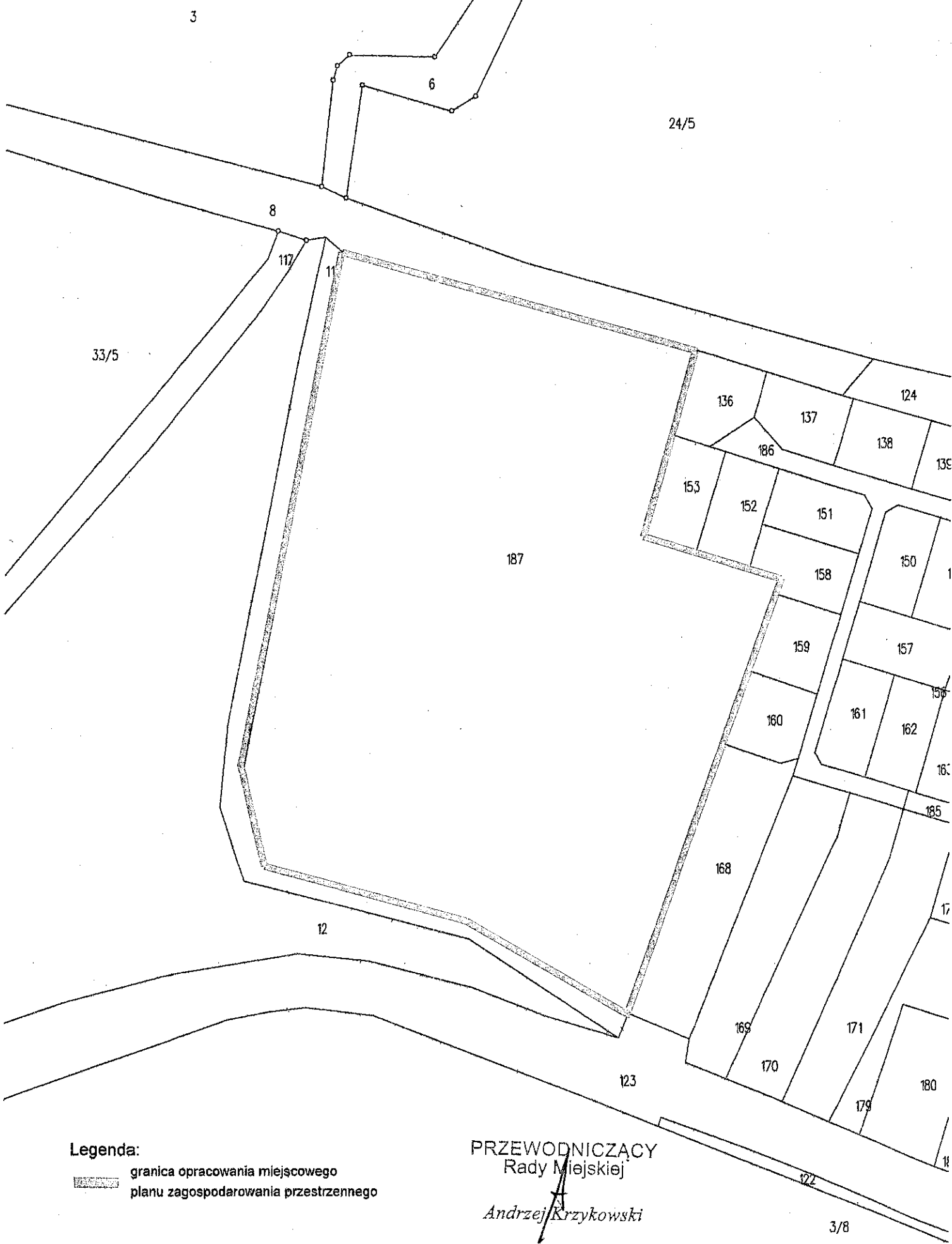
Uchwała wchodzi w życie z dniem podjęcia.

PRZEWODNICZĄCY
Rady Miejskiej


Andrzej Krzykowski

Mapa w skali 1:2000

Załącznik nr 1
do uchwały VIII/80/2024
Rady Miejskiej w Miłomylinie
z dnia 18 grudnia 2024 r.



Legenda:

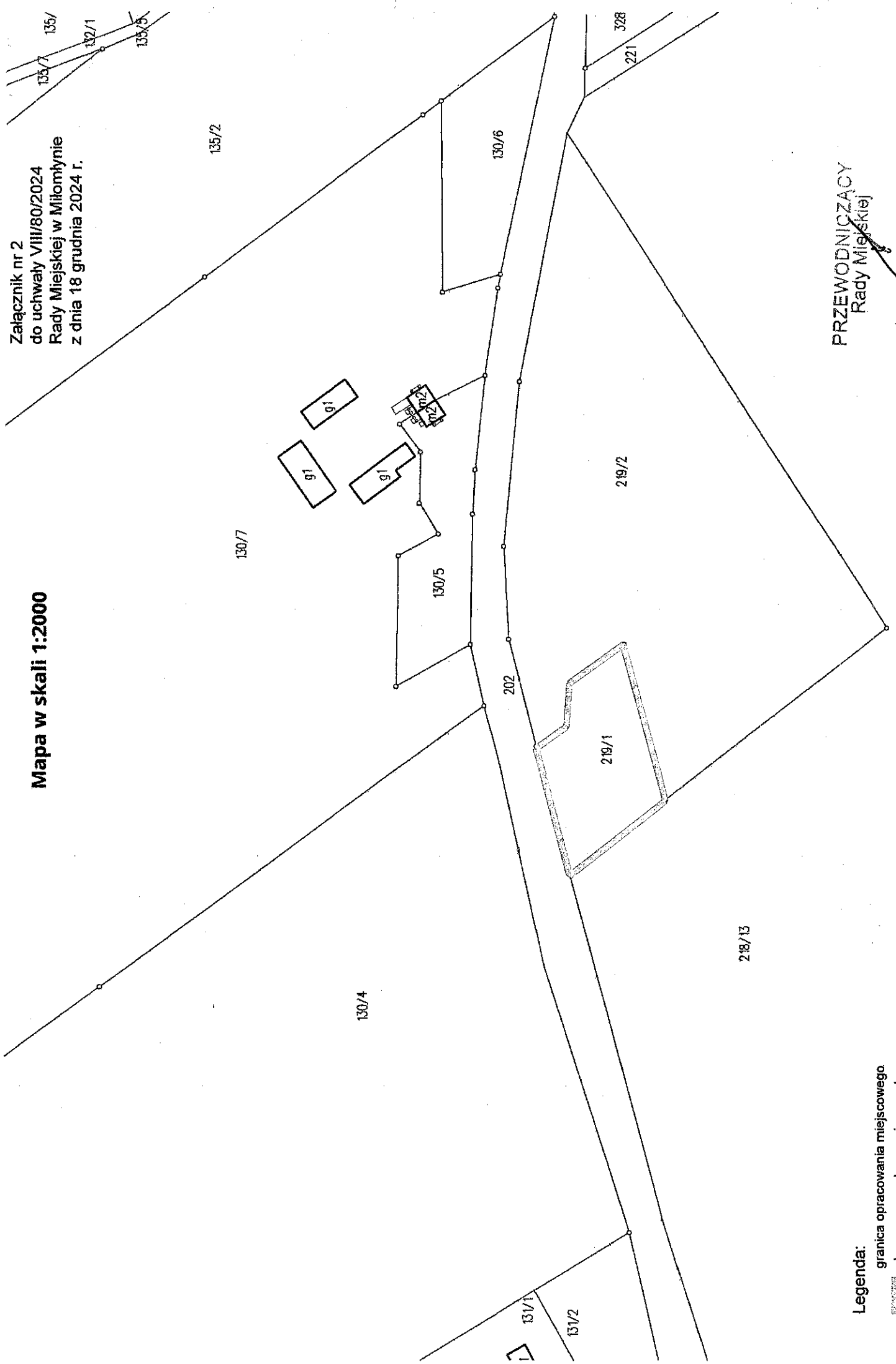
 granica opracowania miejscowego planu zagospodarowania przestrzennego

PRZEWODNICZĄCY
Rady Miejskiej

Andrzej Krzykowski

Mapa w skali 1:2000

Załącznik nr 2
do uchwały VIII/80/2024
Rady Miejskiej w Miłomylnie
z dnia 18 grudnia 2024 r.



Legenda:
graniczka opracowania miejscowego
planu zagospodarowania przestrzennego

PRZEWODNICZĄCY
Rady Miejskiej
Andrzej Krzykowski

UZASADNIENIE
UCHWAŁY Nr VIII/80/2024
RADY MIEJSKIEJ W MIŁOMŁYNIE
z dnia 18 grudnia 2024 r.

**w sprawie przystąpienia do sporządzenia zmiany miejscowego planu
zagospodarowania przestrzennego dla terenów położonych
w obrębie Liwa i w obrębie Bynowo, gmina Miłomłyn**

Na podstawie art. 14 ust. 5 ustawy z dnia 27 marca 2003 r. o planowaniu i zagospodarowaniu przestrzennym (Dz. U. z 2024 r. poz. 1130) dokonuje się analizy zasadności przystąpienia do sporządzenia miejscowego planu zagospodarowania przestrzennego dla terenów położonych w obrębie Liwa i w obrębie Bynowo, gmina Miłomłyn oraz ustala się niezbędny zakres prac planistycznych.

1. Przewidywane zagospodarowanie terenu:

Przedmiotowy teren przewidziany jest dla lokalizacji zabudowy mieszkaniowej jednorodzinnej wraz z niezbędną infrastrukturą techniczną.

2. Analiza zasadności przystąpienia do sporządzenia miejscowego planu zagospodarowania przestrzennego dla terenów położonych w obrębie Liwa i w obrębie Bynowo, gmina Miłomłyn:

Celem opracowania planu miejscowego jest ustalenie przeznaczenia terenów dla rozwoju zabudowy mieszkaniowej jednorodzinnej oraz określenie sposobów ich zagospodarowania w tym realizacji odpowiedniej infrastruktury na potrzeby tych terenów.

PRZEWODNICZĄCY
Rady Miejskiej

Andrzej Krzykowski