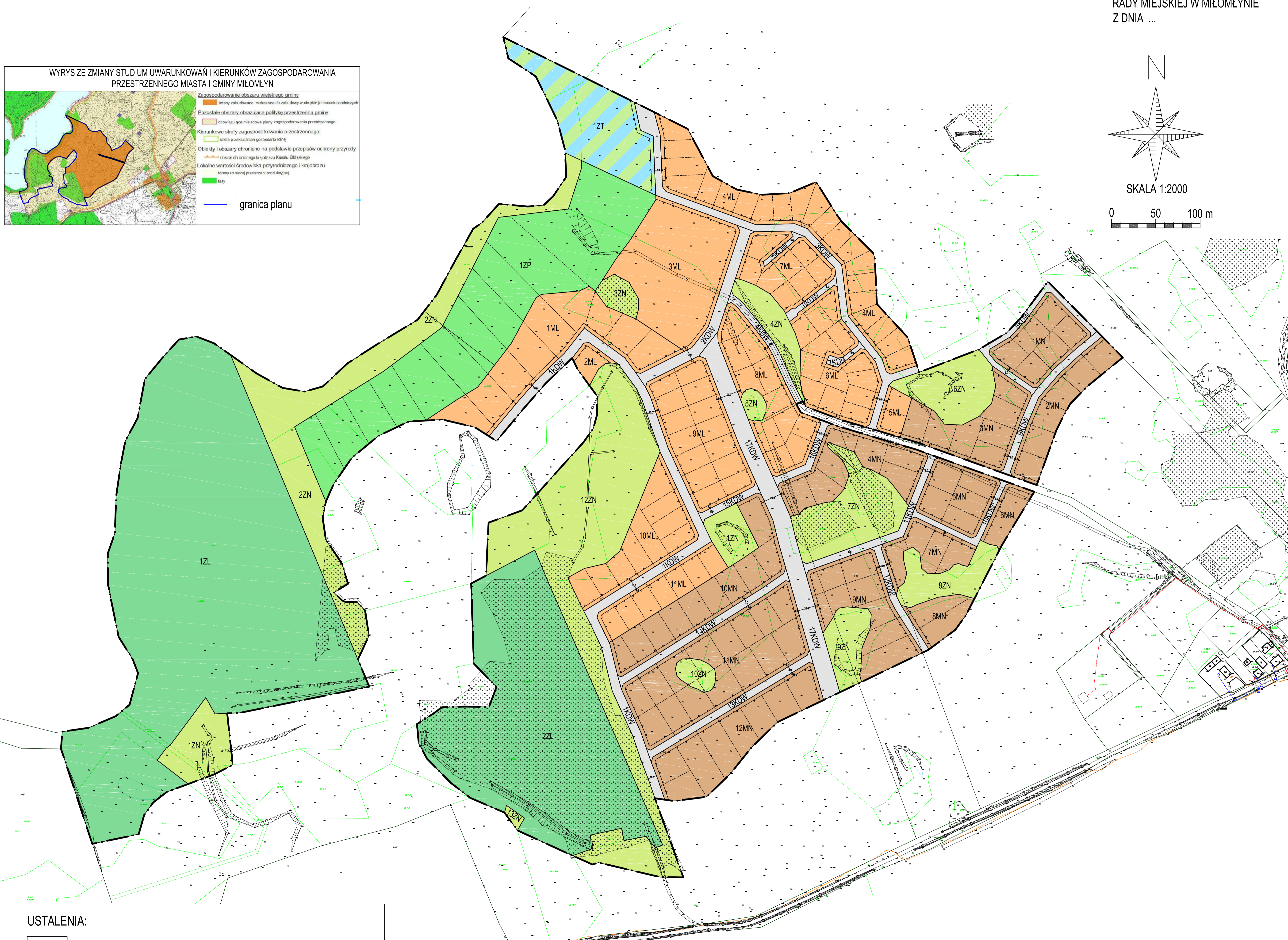
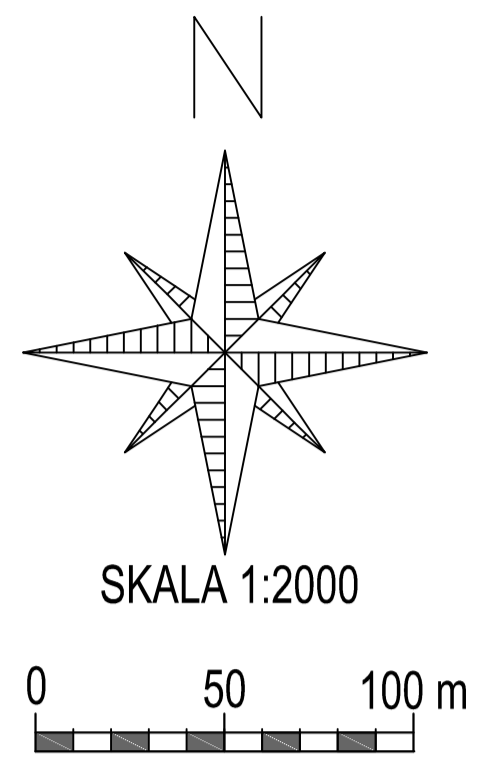
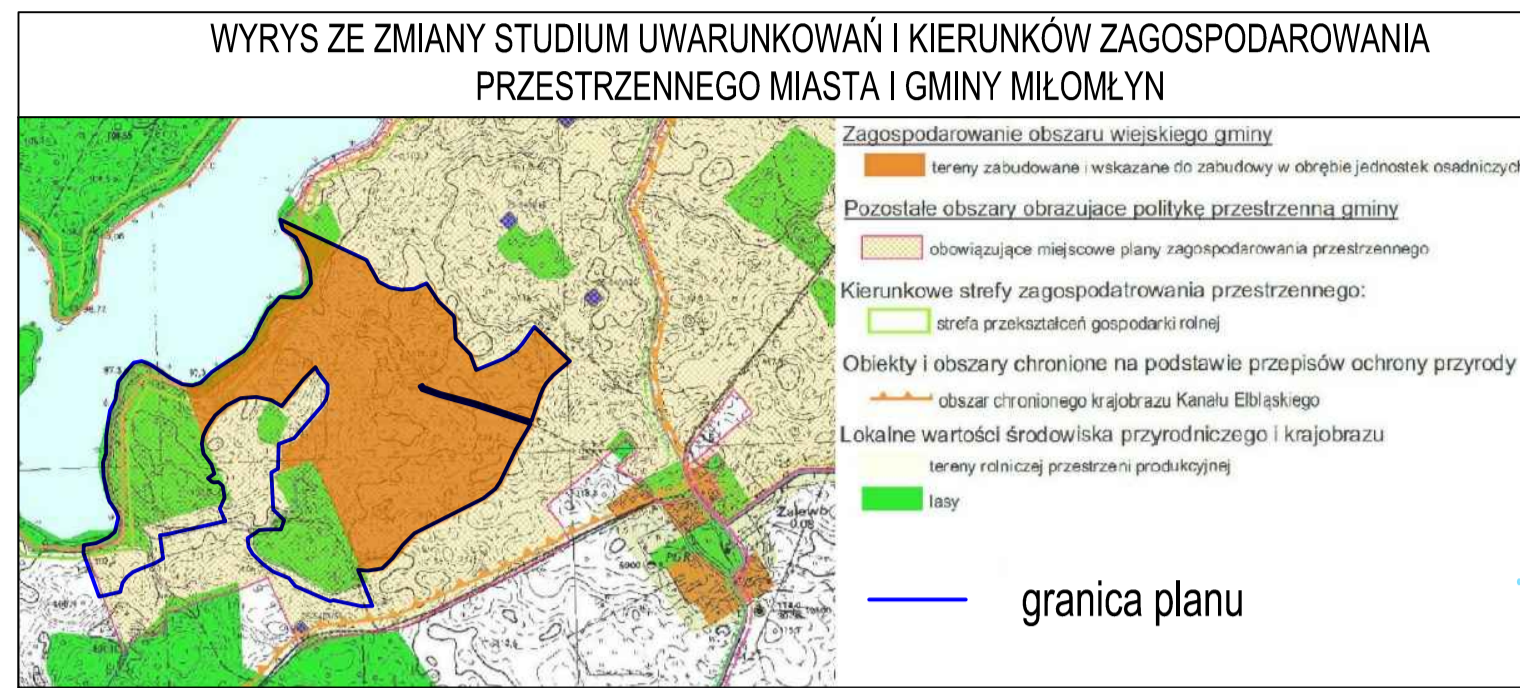


ZMIANA MIEJSCOWEGO PLANU ZAGOSPODAROWANIA PRZESTRZENNEGO GMINY MIŁOMŁYN W OBRĘBIE ZALEWO

ZAŁĄCZNIK NR 1
DO UCHWAŁY NR ...
RADY MIEJSKIEJ W MIŁOMŁYNIE
Z DNIA ...



USTALENIA:

- GRANICA PLANU
- LINIE ROZGRANICZAJĄCE TERENY O RÓŻNYM PRZEZNACZENIU LUB RÓŻNYCH ZASADACH ZAGOSPODAROWANIA
- NIEPRZEKACZALNA LINIA ZABUDOWY
- MN TERENY ZABUDOWY MIESZKANIOWEJ JEDNORODZINNEJ
- ML TERENY REKREACJI INDYWIDUALNEJ

- ZP TEREN ZIELENI URZĄDZONEJ
- ZN TERENY ZIELENI NATURALNEJ
- ZL TERENY LASU
- ZT TEREN DOSTĘPU DO WÓD PUBLICZNYCH
- KDW TERENY DRÓG WEWNĘTRZNYCH

USTALENIA WYNIKAJĄCE Z PRZEPISÓW ODREBNYCH:
- TEREN PLANU W CAŁOŚCI POŁOŻONY JEST W GRANICACH OBSZARU CHRONIONEGO KRAJOBRAZU KANAŁU ELBLĄSKIEGO

- OZNACZENIA INFORMACYJNE:
- WYMIAROWANIE W METRACH
 - PROPONOWANY PODZIAŁ NA DZIAŁKI

ZMIANA MIEJSCOWEGO PLANU ZAGOSPODAROWANIA PRZESTRZENNEGO GMINY MIŁOMŁYN W OBRĘBIE ZALEWO			
PRZEDSIĘBIORSTWO GOSPODARKI GRUNTAMI			
PLUSKI, UL. PLUSZNA 19, 11-034 STAWIGUDA			
AUTORZY OPRACOWANIA		PODPIS	
GŁÓWNY PROJEKTANT	mgr inż. Maciej Wronka		ZAŁĄCZNIK NR 1
PROJEKTANT	mgr inż. Emilia Galuska-Wronka		SKALA 1:2000
PROJEKTANT	mgr inż. Marta Wilkowska		DATA: 05.2023 r.