

z dnia 24 maja 2023 r.

**w sprawie uchwalenia zmiany miejscowego planu zagospodarowania przestrzennego gminy Miłomłyn
w miejscowości Liwa (działki ew. nr 163/1, 163/2, 163/3)**

Na podstawie art. 18 ust. 2 pkt. 5 ustawy z dnia 8 marca 1990 r. o samorządzie gminnym (t.j. Dz. U. z 2023 r. poz. 40), art. 20 ust. 1 i art. 27 ustawy z dnia 27 marca 2003 r. o planowaniu i zagospodarowaniu przestrzennym (t.j. Dz. U. z 2022 r. poz. 503 z późn. zm.) oraz Uchwały Nr XXVI/215/2021 Rady Miejskiej w Miłomłynie z dnia 29 stycznia 2021 r. w sprawie przystąpienia do sporządzenia zmiany miejscowego planu zagospodarowania przestrzennego gminy Miłomłyn w miejscowości Liwa, Rada Miejska w Miłomłynie, stwierdzając, że niniejszy plan nie narusza ustaleń zmiany Studium uwarunkowań i kierunków zagospodarowania przestrzennego miasta i gminy Miłomłyn, uchwała co następuje:

Rozdział 1.

ZAKRES OBOWIĄZYWANIA PLANU

§ 1. 1. Uchwala się „Zmianę miejscowego planu zagospodarowania przestrzennego gminy Miłomłyn w miejscowości Liwa (działki ew. nr 163/1, 163/2, 163/3) zwaną w dalszej części planem. Granice terenu objętego planem jak na Załączniku nr 1.

2. Plan stanowi zmianę „Miejscowego planu zagospodarowania przestrzennego gminy Miłomłyn w miejscowości Liwa”, uchwalonego Uchwałą nr XX/109/2016 Rady Miejskiej w Miłomłynie z dnia 26 lutego 2016 r.

3. Uchwalany plan składa się z następujących elementów publikowanych w Dzienniku Urzędowym Województwa Warmińsko - Mazurskiego:

- 1) **tekstu planu**, stanowiącego treść niniejszej uchwały;
- 2) **rysunku planu**, sporządzonego w skali 1:1000, zatytułowanego jako „Zmiana miejscowego planu zagospodarowania przestrzennego gminy Miłomłyn w miejscowości Liwa (działki ew. nr 163/1, 163/2, 163/3)” stanowiącego Załącznik nr 1 do niniejszej uchwały;
- 3) **rozstrzygnięcia o sposobie rozpatrzenia uwag do projektu niniejszego planu**, stanowiącego Załącznik nr 2 do niniejszej uchwały;
- 4) **rozstrzygnięcia o sposobie realizacji oraz finansowania inwestycji z zakresu infrastruktury technicznej**, które należą do zadań własnych Gminy Miłomłyn stanowiącego Załącznik nr 3 do niniejszej uchwały;
- 5) **danych przestrzennych** utworzonych dla planu, stanowiących Załącznik nr 4 do niniejszej uchwały.

§ 2. 1. Celem regulacji zawartych w planie jest ustalenie przeznaczenia terenów oraz sposobów ich zagospodarowania.

2. Rysunek planu sporządzono w skali 1:1000 i obowiązuje w następującym zakresie jego ustaleń:

- 1) granicy planu;
 - 2) przeznaczenia terenu i linii rozgraniczających tereny o różnym przeznaczeniu lub różnych zasadach zagospodarowania;
 - 3) nieprzekraczalnej linii zabudowy;
 - 4) cyfrowo - literowego oznaczenia terenu o określonym przeznaczeniu;
3. Elementy rysunku niewymienione w ust. 2 stanowią oznaczenia informacyjne.
4. Plan zawiera ustalenia dotyczące:
- 1) przeznaczenia terenów oraz linii rozgraniczające tereny o różnym przeznaczeniu lub różnych zasadach zagospodarowania;

- 2) zasad ochrony i kształtowania ładu przestrzennego;
- 3) zasad ochrony środowiska, przyrody i krajobrazu;
- 4) zasad kształtowania krajobrazu;
- 5) zasad kształtowania zabudowy oraz wskaźniki zagospodarowania terenu, maksymalną i minimalną intensywność zabudowy jako wskaźnik powierzchni całkowitej zabudowy w odniesieniu do powierzchni działki budowlanej, minimalny udział procentowy powierzchni biologicznie czynnej w odniesieniu do powierzchni działki budowlanej, maksymalną wysokość zabudowy, minimalną liczbę miejsc do parkowania w tym miejsca przeznaczone na parkowanie pojazdów zaopatrzonych w kartę parkingową i sposób ich realizacji oraz linie zabudowy i gabaryty obiektów;
- 6) kolorystyki obiektów budowlanych oraz pokrycia dachów;
- 7) szczegółowych zasad i warunków scalania i podziału nieruchomości objętych planem miejscowym;
- 8) zasad modernizacji, rozbudowy i budowy systemów komunikacji i infrastruktury technicznej;
- 9) minimalnej powierzchni nowo wydzielonych działek budowlanych;
- 10) stawek procentowych, na podstawie których ustala się opłatę wynikającą ze wzrostu wartości nieruchomości w związku z uchwaleniem planu.

5. Plan, z racji braku występowania uwarunkowań i przesłanek na terenach objętym opracowaniem, nie zawiera ustaleń dotyczących:

- 1) wymagań wynikających z potrzeb kształtowania przestrzeni publicznej;
- 2) zasad ochrony dziedzictwa kulturowego i zabytków, w tym krajobrazów kulturowych oraz dóbr kultury współczesnej;
- 3) sposobów i terminów tymczasowego zagospodarowania, urządzania i użytkowania terenów;
- 4) granic i sposobów zagospodarowania terenów lub obiektów podlegających ochronie, na podstawie odrębnych przepisów, terenów górniczych, a także obszarów szczególnego zagrożenia powodzią, obszarów osuwania się mas ziemnych, krajobrazów priorytetowych określonych w audycie krajobrazowym oraz w planach zagospodarowania przestrzennego województwa;
- 5) szczególnych warunków zagospodarowania terenów oraz ograniczeń w ich użytkowaniu, w tym zakazu zabudowy.

Rozdział 2.

SŁOWNICZEK POJĘĆ UŻYTYCH W UCHWALE

§ 3. Wyjaśnienie ważniejszych pojęć użytych w treści niniejszej uchwały

I. Ilekroć w uchwale jest mowa o:

- 1) **terenie funkcjonalnym** – należy przez to rozumieć fragment obszaru objętego planem, ograniczony liniami rozgraniczającymi, charakteryzujący się określonym przeznaczeniem i jednolitymi zasadami zagospodarowania oraz oznaczony danym symbolem cyfrowo - literowym,
- 2) **nieprzekraczalnej linii zabudowy** – należy przez to rozumieć linię wyznaczoną na rysunku planu, określającą obszar, poza którym zakazuje się wznoszenia budynków,
- 3) **kącie nachylenia połaci** – należy przez to rozumieć kąt nachylenia płaszczyzny połaci dachowej względem płaszczyzny poziomej, kąt nachylenia połaci nie odnosi się do elementów takich jak: lukarny, naczółki, zadaszenia wejść,
- 4) **wysokości zabudowy** – w stosunku do budynków należy przez to rozumieć wysokość budynku zgodnie z przepisami odrębnymi z zakresu warunków technicznych jakim powinny odpowiadać budynki i ich usytuowanie, a w stosunku do innych niż budynki obiektów budowlanych – stanowi zewnętrzny, pionowy wymiar, mierzony od poziomu gruntu do najwyższego punktu obiektu,
- 5) **przepisach odrębnych** – należy przez to rozumieć obowiązujące akty prawne.

Rozdział 3. PRZEPISY OGÓLNE

§ 4. Ustalenia dotyczące przeznaczenia terenów funkcjonalnych na obszarze objętym planem

1. Ustala się następujące przeznaczenia terenów funkcjonalnych oznaczonych na rysunku planu według symboli literowych:

- 1) **MN** – teren zabudowy mieszkaniowej jednorodzinnej,
- 2) **WS** – teren wód powierzchniowych śródlądowych stojących.

§ 5. Ustalenia dotyczące zasad ochrony i kształtowania ładu przestrzennego

1. W granicach objętych planem zasady ochrony ładu przestrzennego określone są ustaleniami dotyczącymi:

- 1) zachowania powierzchni biologicznie czynnej działki budowlanej;
- 2) nieprzekraczalnej linii zabudowy, wysokości zabudowy oraz sposobu kształtowania dachów;
- 3) kolorystyki obiektów budowlanych, w tym materiałów użytych do pokryć dachowych i elewacji budynków;
- 4) przeznaczenia terenu funkcjonalnego oraz minimalnych powierzchni działek budowlanych.

2. Ustala się lokalizację nowej zabudowy zgodnie z nieprzekraczalnymi liniami zabudowy oznaczonymi na rysunku planu oraz przepisami odrębnymi.

§ 6. Ustalenia dotyczące zasad ochrony środowiska, przyrody i krajobrazu

1. Ustala się zasady w zakresie ochrony środowiska:

- 1) zakazuje się lokalizacji przedsięwzięć mogących znacząco oddziaływać na środowisko, określonych w przepisach odrębnych, za wyjątkiem inwestycji celu publicznego z zakresu infrastruktury technicznej;
- 2) zakazuje się zmiany kierunku odpływu wody opadowej ze szkodą dla gruntów sąsiednich, zgodnie z przepisami odrębnymi;
- 3) dopuszcza się przebudowę, skanalizowanie sieci melioracyjnych i drenażowych, zgodnie z przepisami odrębnymi;
- 4) ustala się dopuszczalne poziomy hałasu, przyjmując odpowiednie przepisy dotyczące ochrony środowiska w zakresie dopuszczalnych poziomów hałasu:
 - a) dla terenu funkcjonalnego oznaczonego na rysunku planu symbolem literowym **MN** – jak dla terenu zabudowy mieszkaniowej jednorodzinnej;
 - b) pozostałe tereny funkcjonalne wyznaczone w planie nie podlegają ochronie akustycznej;

2. W granicach planu nie występują prawne formy ochrony przyrody, o których mowa w przepisach odrębnych.

§ 7. Ustalenia dotyczące zasad kształtowania krajobrazu

1. W zakresie kształtowania krajobrazu ustala się nakaz kształtowania nowej zabudowy przy uwzględnieniu parametrów, zasad i wskaźników kształtowania zabudowy określonych w ustaleniach szczegółowych.

§ 8. Ustalenia dotyczące zasad modernizacji, rozbudowy i budowy systemów komunikacji i infrastruktury technicznej

1. Obsługę komunikacyjną terenu funkcjonalnego zapewnia droga powiatowa przyległa do granicy planu poprzez gminne drogi wewnętrzne (działki ew. nr 159, 164/1) przyległe do granicy planu.

2. W zakresie wyposażenia terenu zabudowy mieszkaniowej jednorodzinnej oznaczonego w planie symbolem **MN** w odpowiednią liczbę miejsc do parkowania, zapewniającą zaspokojenie potrzeb w zakresie parkowania i postoju samochodów ustala się minimum 1,0 miejsce postojowe przypadające na jeden budynek mieszkalny.

3. Ustala się zasady z zakresu infrastruktury technicznej:

- 1) dopuszcza się możliwość lokalizowania sieci i urządzeń infrastruktury technicznej w liniach rozgraniczających terenu funkcjonalnego oznaczonego w planie symbolem literowym MN wzdłuż granic działek budowlanych, na zasadach określonych w przepisach odrębnych oraz jeżeli lokalizacja tych sieci i urządzeń nie zmieni przeznaczenia terenu funkcjonalnego i nie ograniczy jego realizacji.

4. Ustala się zasady z zakresu zaopatrzenia w wodę:

- 1) zaopatrzenie w wodę należy realizować z sieci wodociągowej;
- 2) zaopatrzenie w wodę dla potrzeb przeciwpożarowych należy realizować z sieci wodociągowej lub ze zbiorników przeciwpożarowych na zasadach określonych w przepisach odrębnych.

5. Ustala się zasady z zakresu odprowadzania i oczyszczania ścieków sanitarnych, odprowadzania wód opadowych i roztopowych, gromadzenia odpadów:

- 1) obsługę w zakresie odprowadzania ścieków sanitarnych należy realizować siecią kanalizacji sanitarnej lub na zasadach określonych w przepisach odrębnych;
- 2) wody opadowe i roztopowe z powierzchni uszczelnionych należy odprowadzać do otwartej lub zamkniętej sieci kanalizacji deszczowej, z chwilą jej wybudowania, wyposażonej w niezbędne urządzenia oczyszczające, zgodnie z obowiązującymi przepisami odrębnymi;
- 3) dopuszcza się indywidualne zagospodarowanie wód opadowych i roztopowych, w sposób nie zagrażający środowisku oraz warunkom gruntowo-wodnym, bez szkody dla działek sąsiednich oraz zgodnie z obowiązującymi przepisami odrębnymi;
- 4) gospodarkę odpadami należy realizować zgodnie z obowiązującymi przepisami odrębnymi oraz obowiązującymi w tym zakresie przepisami lokalnymi.

6. Ustala się zasady z zakresu zaopatrzenia w energię elektryczną:

- 1) zaopatrzenie w energię elektryczną należy realizować z sieci elektroenergetycznych, zgodnie z przepisami odrębnymi;
- 2) nowe sieci elektroenergetyczne należy wykonać jako napowietrzne lub podziemne na zasadach określonych w przepisach odrębnych;
- 3) lokalizację obiektów budowlanych w stosunku do sieci i urządzeń elektroenergetycznych należy realizować z uwzględnieniem odległości wynikających z przepisów odrębnych, norm oraz zasad branżowych;
- 4) dopuszcza się zaopatrzenie w energię elektryczną za pomocą odnawialnych źródeł energii o mocy odpowiadającej mocy mikroinstalacji, o których mowa w przepisach odrębnych, z wyłączeniem wolnostojących elektrowni wiatrowych;
- 5) w przypadku kolizji projektowanego zagospodarowania terenu z istniejącymi sieciami i urządzeniami elektroenergetycznymi, należy je przebudować w kolidującym zakresie, zgodnie z obowiązującymi przepisami odrębnymi.

7. Ustala się zasady z zakresu infrastruktury telekomunikacyjnej:

- 1) zaopatrzenie w zakresie telekomunikacji należy realizować z sieci telekomunikacyjnej, na zasadach określonych w przepisach odrębnych;
- 2) sieci telekomunikacyjne należy lokalizować jako kablowe umieszczane podziemnie;
- 3) w przypadku kolizji projektowanych obiektów z urządzeniami telekomunikacyjnymi, należy je przebudować i dostosować do projektowanego zagospodarowania przestrzennego, zgodnie z obowiązującymi przepisami odrębnymi.

8. Ustala się, iż zaopatrzenie w ciepło należy realizować w sposób indywidualny, z zastosowaniem:

- 1) kotłów spełniających normy emisji określone w przepisach odrębnych;
- 2) mikroinstalacji wytwarzających ciepło z odnawialnych źródeł energii, zgodnie z przepisami odrębnymi, za wyjątkiem elektrowni wykorzystujących energię wiatrową;

9. Ustala się zasady z zakresu zaopatrzenia w gaz:

- 1) zaopatrzenie w gaz należy realizować z sieci gazowej;

- 2) dopuszcza się indywidualnie zaopatrzenie w gaz zgodnie z obowiązującymi przepisami odrębnymi;
- 3) dla nowo projektowanych sieci gazowych należy wyznaczyć strefy kontrolowane gazociągu, określone w przepisach odrębnych.

§ 9. Ustalenia dotyczące szczegółowych zasad i warunków scalenia i podziału nieruchomości

1. Ustala się, że w granicach planu nie wyznacza się obszarów wymagających przeprowadzenia scaleń i podziału nieruchomości, w rozumieniu przepisów odrębnych z zakresu gospodarki nieruchomościami.

2. Dopuszcza się przeprowadzenie procedury scalenia i podziału nieruchomości, w rozumieniu przepisów odrębnych z zakresu gospodarki nieruchomościami.

3. Ustala się szczegółowe zasady i warunki scalania i podziału nieruchomości dla działek budowlanych uzyskiwanych w wyniku scalania i podziału nieruchomości na terenie funkcjonalnym MN:

- 1) minimalna powierzchnia działek budowlanych: 1000 m²;
- 2) minimalna szerokość frontów działek budowlanych: 25 m;
- 3) kąty położenia granic działek w stosunku do pasa drogowego – od 80° do 110°.

4. Ustala się, że szczegółowe zasady i warunki określone w ust. 3 nie dotyczą wydzielania działek w celu realizacji obiektów infrastruktury technicznej oraz urządzeń melioracyjnych.

§ 10. Stawki procentowe, na podstawie których ustala się opłatę, wynikającą ze wzrostu wartości nieruchomości w związku z uchwaleniem planu

1. Ustala się wysokość stawek procentowych dla naliczania opłat z tytułu wzrostu wartości nieruchomości związanych z uchwaleniem niniejszego planu dla terenów funkcjonalnych oznaczonych symbolami literowymi:

- 1) MN - 30%,
- 2) WS – 0,01%,

Rozdział 4. USTALENIA SZCZEGÓŁOWE

§ 11. Ustalenia dotyczące zasad kształtowania zabudowy, zagospodarowania terenu funkcjonalnego oraz wskaźniki zagospodarowania terenu funkcjonalnego oznaczonego w planie symbolem literowym MN

1. Ustala się zasady kształtowania zabudowy oraz parametry i wskaźniki zagospodarowania terenu funkcjonalnego oznaczonego w planie symbolem 1MN:

- 1) przeznaczenie terenu funkcjonalnego - teren zabudowy mieszkaniowej jednorodzinnej;
- 2) w ramach przeznaczenia terenu funkcjonalnego dopuszcza się dodatkowo lokalizację:
 - a) wiat i altan,
 - b) miejsc postojowych,
 - c) obiektów małej architektury;
- 3) ustala się następujące zasady kształtowania zabudowy i zagospodarowania terenu funkcjonalnego:
 - a) budynki mieszkalne jednorodzinne realizować w formie zabudowy wolnostojącej lub połączone z budynkiem garażowym,
 - b) budynki garażowe realizować w formie zabudowy wolnostojącej lub połączone z innymi budynkami,
 - c) budynki gospodarcze, wiaty realizować jako wolnostojące lub połączone z innymi budynkami niemieszkalnymi,
 - d) altany realizować jako wolnostojące,
 - e) nieprzekraczalne linie zabudowy - zgodnie z rysunkiem planu,
 - f) miejsca postojowe realizować zgodnie z wymogami wynikającymi z §8 ust. 2 niniejszej uchwały;

- g) w ramach powierzchni biologicznie czynnej należy realizować ekrany izolacyjne z zieleni wysokiej wzdłuż granic terenu zabudowy mieszkaniowej jednorodzinnej (1MN) od strony terenu produkcyjno – usługowego znajdującego się poza granicą planu;
- 4) ustala się następujące wskaźniki zagospodarowania działki budowlanej dla terenu funkcjonalnego:
- a) powierzchnia biologicznie czynna działki budowlanej – minimum 50%,
 - b) minimalny wskaźnik powierzchni zabudowy w stosunku do powierzchni działki budowlanej – 0,05,
 - c) maksymalny wskaźnik powierzchni zabudowy w stosunku do powierzchni działki budowlanej – 0,30 (30%),
 - d) wskaźnik minimalnej intensywności zabudowy – 0,05,
 - e) wskaźnik maksymalnej intensywności zabudowy – 1,2;
- 5) ustala się następujące gabaryty, usytuowanie, kolorystykę i pokrycie dachu dla budynków mieszkalnych w zabudowie wolnostojącej:
- a) wysokość zabudowy - do 2 kondygnacji nadziemnych plus poddasze użytkowe – nie wyżej jednak niż 10,0 m,
 - b) dopuszcza się wykonanie jednej kondygnacji podziemnej,
 - c) usytuowanie głównych kalenic budynków – równoległe lub prostopadłe do osi drogi obsługującej działkę budowlaną,
 - d) dach dwuspadowy lub wielospadowy o kącie nachylenia połaci dachowej od 30° do 45°, kryty dachówką, blachodachówką w odcieniach koloru czerwonego, brązowego, szarego,
 - e) w elewacji stosować materiały takie jak: cegła, kamień, drewno, tynki w odcieniach barw pastelowych;
- 6) ustala się następujące gabaryty, usytuowanie, kolorystykę i pokrycie dachu dla budynków gospodarczych i garażowych:
- a) wysokość zabudowy - 1 kondygnacja nadziemna plus poddasze użytkowe, nie wyżej jednak niż 6,0 m,
 - b) usytuowanie głównych kalenic budynków – równoległe lub prostopadłe do osi drogi obsługującej działkę budowlaną,
 - c) dach jednospadowy lub dwuspadowy o kącie nachylenia połaci dachowej od 10° do 45°, kryty dachówką, blachodachówką, gontem bitumicznym w odcieniach koloru czerwonego, brązowego, szarego,
 - d) w elewacjach stosować materiały takie jak: cegła, kamień, drewno, tynki w odcieniach barw pastelowych;
- 7) ustala się następujące gabaryty, usytuowanie, kolorystykę i pokrycie dachu dla wiaty, altany:
- a) wysokość zabudowy nie wyżej niż 6,0 m,
 - b) dach jednospadowy, dwuspadowy lub wielospadowy o kącie nachylenia połaci dachowych od 10° do 45°, kryty dachówką, blachodachówką, gontem drewnianym lub bitumicznym w odcieniach koloru czerwonego, brązowego, szarego;
- 8) ustala się wysokość obiektów małej architektury – nie wyżej niż 3,0 m;
- 9) ustala się wysokość pozostałych obiektów budowlanych – nie wyżej niż 15,5 m;
- 10) ustala się minimalną powierzchnię działki budowlanej – 900 m².

§ 12. Ustalenia dotyczące zasad zagospodarowania terenu funkcjonalnego oznaczonego w planie symbolem literowym WS

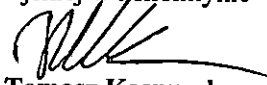
1. Ustala się zasady zagospodarowania terenu funkcjonalnego oznaczonych w planie symbolem 1WS:
- 1) przeznaczenie terenu funkcjonalnego - teren wód powierzchniowych śródlądowych stojących;
 - 2) dopuszcza się rekreacyjne wykorzystanie terenu funkcjonalnego;

3) ustala się w granicach terenu funkcjonalnego zakaz lokalizacji obiektów budowlanych za wyjątkiem pomostów drewnianych.

POSTANOWIENIA KOŃCOWE

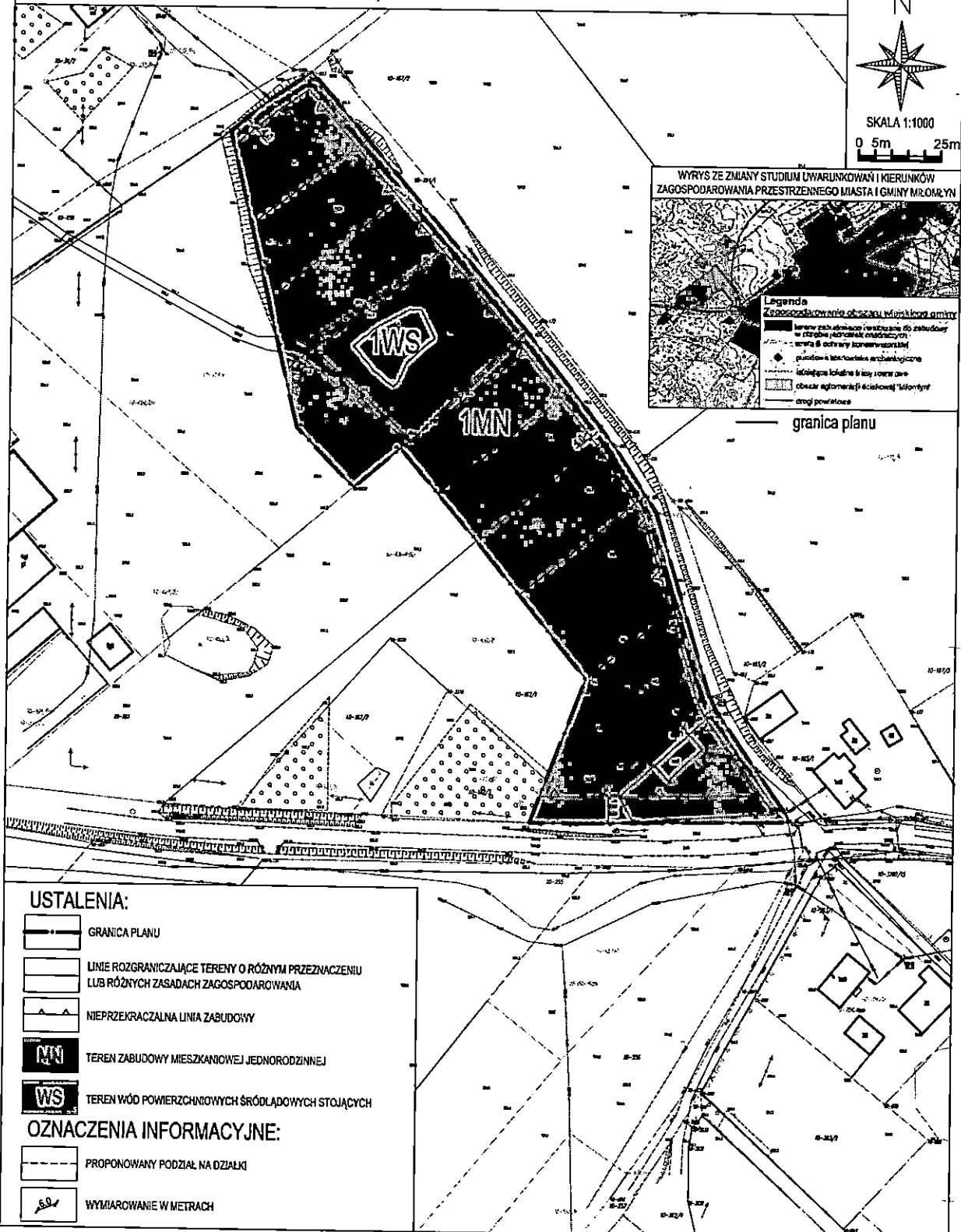
§ 13. 1. Wykonanie uchwały powierza się Burmistrzowi Miasta i Gminy Miłomłyn. Uchwała wchodzi w życie po upływie 14 dni od daty jej ogłoszenia w Dzienniku Urzędowym Województwa Warmińsko - Mazurskiego.

Przewodniczący Rady
Miejskiej w Miłomłynie



Tomasz Kasprzak

ZMIANA MIEJSCOWEGO PLANU ZAGOSPODAROWANIA PRZESTRZENNEGO
GMINY MIŁOMYLIN W MIEJSCOWOŚCI LIWA
(DZIAŁKI EW. NR 163/1, 163/2, 163/3)



**Załącznik Nr 2
do Uchwały Nr LVI/433/2023
Rady Miejskiej w Miłomłynie
z dnia 24 maja 2023 r.**

**Rozstrzygnięcie o sposobie rozpatrzenia uwag zgłoszonych do projektu zmiany miejscowego
planu zagospodarowania przestrzennego gminy Miłomłyn w miejscowości Liwa
(działki ew. nr 163/1, 163/2, 163/3)**

Na podstawie art. 17 pkt 9 oraz art. 18 ustawy z dnia 27 marca 2003 roku o planowaniu i zagospodarowaniu przestrzennym (Dz. U. z 2022 r., poz. 503 z późn. zm.) projekt planu został wyłożony do publicznego wglądu wraz z prognozą oddziaływania na środowisko. Każdy, kto kwestionuje ustalenia przyjęte w projekcie planu mógł wnieść uwagi w nieprzekraczalnym terminie do dnia 19.04.2023 r.

W ustawowym terminie nie zgłoszono żadnych uwag do projektu zmiany miejscowego planu zagospodarowania przestrzennego gminy Miłomłyn w miejscowości Liwa (działki ew. nr 163/1, 163/2, 163/3).

**Załącznik Nr 3
do Uchwały Nr LVI/433/2023
Rady Miejskiej w Miłomłynie
z dnia 24 maja 2023 r.**

Rozstrzygnięcie o sposobie realizacji oraz zasady finansowania inwestycji z zakresu infrastruktury technicznej należących do zadań własnych Gminy związanych z uchwaleniem zmiany miejscowego planu zagospodarowania przestrzennego gminy Miłomłyn w miejscowości Liwa (działki ew. nr 163/1, 163/2, 163/3)

W związku z art. 20 ust. 1 ustawy z dn. 27 marca 2003 r. o planowaniu i zagospodarowaniu przestrzennym (Dz. U. z 2022 r., poz. 503 z późn. zm.) stwierdza się, że w granicach planu nie przewiduje się realizacji zadań własnych Gminy Miłomłyn z zakresu infrastruktury technicznej.

Załącznik Nr 4 do uchwały Nr LVI/433/2023

Rady Miejskiej w Miłomłynie

z dnia 24 maja 2023 r.

Zalacznik4.gml

Dane przestrzenne, o których mowa w art. 67a ust. 3 i 5 ustawy z dnia 27 marca 2003 r. o planowaniu i zagospodarowaniu przestrzennym (j.t. Dz.U. z 2020 r. poz. 293 z późn. zm.) ujawnione zostaną po kliknięciu w ikonę

UZASADNIENIE

uchwały Nr LVI/433/2023 Rady Miejskiej w Miłomłynie z dnia 24.05.2023 r. w sprawie uchwalenia zmiany miejscowego planu zagospodarowania przestrzennego gminy Miłomłyn w miejscowości Liwa (działki ew. nr 163/1, 163/2, 163/3)

Projekt zmiany miejscowego planu zagospodarowania przestrzennego gminy Miłomłyn w miejscowości Liwa (działki ew. nr 163/1, 163/2, 163/3) sporządzono w związku z realizacją Uchwały Nr XXVI/215/2021 Rady Miejskiej w Miłomłynie z dnia 29 stycznia 2021 r. w sprawie przystąpienia do sporządzenia zmiany miejscowego planu zagospodarowania przestrzennego gminy Miłomłyn w części miejscowości Liwa.

Zgodnie z ww. uchwałą sporządzony został projekt miejscowego planu zagospodarowania przestrzennego wraz z prognozą oddziaływania na środowisko i prognozą skutków finansowych uchwalenia planu miejscowego.

Obszar planu obejmuje teren położony w miejscowości Liwa o powierzchni ok 1,3 ha.

Plan stanowi zmianę „Miejscowego planu zagospodarowania przestrzennego gminy Miłomłyn w miejscowości Liwa”, uchwalonego Uchwałą nr XX/109/2016 Rady Miejskiej w Miłomłynie z dnia 26 lutego 2016 r.

Obecny plan wprowadza funkcje terenów zabudowy mieszkaniowej jednorodzinnej oraz teren wód powierzchniowych śródlądowych stojących. Przeznaczenie terenów jest zgodne z polityką przestrzenną gminy wyrażoną w dokumencie Zmiany studium uwarunkowań i kierunków zagospodarowania przestrzennego miasta i gminy Miłomłyn.

Procedura formalno-prawna sporządzenia planu miejscowego została przeprowadzona w trybie art. 17 ustawy z dnia 27 marca 2003 r. o planowaniu i zagospodarowaniu przestrzennym (tj. Dz. U. z 2022 r., poz. 503 z późn. zm.).

Miejscowy plan zagospodarowania przestrzennego zawiera część tekstową w formie uchwały Rady Miejskiej w Miłomłynie, graficzną (załącznik nr 1), rozstrzygnięcie o sposobie rozpatrzenia uwag do planu (załącznik nr 2), rozstrzygnięcie o sposobie realizacji oraz finansowania inwestycji z zakresu infrastruktury technicznej (załącznik nr 3) oraz dane przestrzenne (załącznik nr 4). Projekt planu został sporządzony zgodnie z art. 15 ust.1 ustawy z dnia 27 marca 2003 r. o planowaniu i zagospodarowaniu przestrzennym (tj. Dz. U. z 2022 r., poz. 503 z późn. zm.), Rozporządzeniem Ministra Infrastruktury w sprawie wymaganego zakresu projektu miejscowego planu zagospodarowania przestrzennego z dnia 26 sierpnia 2003 r. oraz zgodnie z zapisami Zmiany Studium Uwarunkowań i Kierunków Zagospodarowania Przestrzennego Miasta i Gminy Miłomłyn.

O podjęciu uchwały przez Radę Miejską w sprawie przystąpienia do sporządzenia planu i możliwości składania wniosków, zgodnie z ustawą o planowaniu i zagospodarowaniu przestrzennym, zostały poinformowane instytucje oraz osoby prywatne. Wnioski, które wpłynęły zostały przeanalizowane i uwzględnione.

Projekt planu został poddany procedurze opiniowania i uzgadniania z organami do tego uprawnionymi na mocy ustawy o planowaniu i zagospodarowaniu przestrzennym. Projekt planu otrzymał wymagane uzgodnienia oraz opinie. Organy Warmińsko – Mazurski Państwowy Wojewódzki Inspektor Sanitarny oraz Państwowy Powiatowy Inspektor Sanitarny oraz operator Energa przedstawiły swoje uwagi do projektu planu, które zostały przeanalizowane. Po otrzymaniu wszystkich niezbędnych opinii i uzgodnień projekt planu został wyłożony do publicznego wglądu.

Projekt zmiany miejscowego planu zagospodarowania przestrzennego gminy Miłomłyn w miejscowości Liwa (działki ew. nr 163/1, 163/2, 163/3) wraz z prognozą oddziaływania na środowisko został wyłożony do publicznego wglądu w terminie od 14.03.2023 r. do 04.04.2023 r. w siedzibie Urzędu Miasta i Gminy Miłomłyn. Dyskusja publiczna nad przyjętymi w projekcie miejscowego planu zagospodarowania przestrzennego rozwiązaniami odbyła się w dniu 20.03.2023 r. za pomocą środków porozumiewania się na odległość. Każdy, kto kwestionuje ustalenia projektu planu mógł, zgodnie z ustawowo określonym terminem, złożyć uwagi. W wyznaczonym terminie, tj. do dnia 19.04.2023 r. do projektu planu nie wpłynęły żadne uwagi.

1/ Sposób realizacji wymogów wynikających z art. 1 ust. 2–4 ustawy z dnia 27 marca 2003 r. o planowaniu i zagospodarowaniu przestrzennym (t.j. Dz. U. z 2022 r., poz. 503 z późn. zm.)

Niniejszy projekt zmiany miejscowego planu zagospodarowania przestrzennego gminy Miłomłyn w miejscowości Liwa (działki ew. nr 163/1, 163/2, 163/3) uwzględnia wymogi, o których mowa w art. 1 ust. 2–4 ustawy z dnia 27 marca 2003 r. o planowaniu i zagospodarowaniu przestrzennym (tj. Dz. U. z 2022 r., poz. 503 z późn. zm.), tj.:

- **wymagania ładu przestrzennego, w tym urbanistyki i architektury** – poprzez ustalenie sposobów przeznaczenia terenu w §4 Uchwały, zasad ochrony i kształtowania ładu przestrzennego określonych w §5 Uchwały, parametrów i wskaźników kształtowania zabudowy określonych w ustaleniach szczegółowych dla terenu.
- **walory architektoniczne i krajobrazowe** – plan zawiera zasady zagospodarowania terenu oraz parametry i wskaźniki kształtowania zabudowy określone w ustaleniach ogólnych i szczegółowych Uchwały.
- **wymagania ochrony przyrody i środowiska, w tym gospodarowania wodami** – plan wprowadza ustalenia w tym zakresie w §6 Uchwały. Dodatkowo w §8 Uchwały określono zasady uzbrojenia terenu w infrastrukturę techniczną (w tym sposoby zaopatrzenia w wodę oraz odprowadzania ścieków) z uwzględnieniem wymagań ochrony środowiska i przyrody.

- **wymagania ochrony dziedzictwa kulturowego i zabytków oraz dóbr kultury współczesnej** - w granicach planu nie występują obszary i obiekty zabytkowe, ani dobra kultury współczesnej, które wymagałyby ochrony.
- **wymagania ochrony zdrowia oraz bezpieczeństwa ludzi i mienia** - w granicach planu ustala się dopuszczalne poziomy hałasu, przyjmując odpowiednie przepisy dotyczące ochrony środowiska w zakresie dopuszczalnych poziomów hałasu. Dla terenów funkcjonalnych plan wprowadza ustalenia w tym zakresie w §6 Uchwały. Plan uwzględnia potrzebę ochrony wód podziemnych, poprzez zastosowanie dostępnych rozwiązań technicznych uniemożliwiających zanieczyszczenie gruntów. Inwestycje na tym obszarze powinny być realizowane przy zastosowaniu wszelkich zabezpieczeń technicznych dla ochrony środowiska, szczególnie wód, w rozumieniu przepisów o ochronie środowiska.
- **walory ekonomiczne przestrzeni** – zawarte w ustaleniach szczegółowych parametry i wskaźniki kształtowania zabudowy oraz zagospodarowania terenu mają na uwadze optymalne wykorzystanie walorów ekonomicznych przy zachowaniu walorów środowiskowych przestrzeni.
- **prawo własności** – ustalenia planu wyznaczają granice korzystania z nieruchomości, między innymi poprzez ustalenie przeznaczenia terenu, zasad ochrony i kształtowania ładu przestrzennego, parametrów i wskaźników kształtowania zabudowy oraz zagospodarowania terenu.
- **potrzeby obronności i bezpieczeństwa państwa** – w obrębie obszaru planu nie przewiduje się żadnych terenów i obiektów spełniających potrzeby obronności i bezpieczeństwa państwa.
- **potrzeby interesu publicznego** – teren planu przeznaczony jest pod funkcje związane z zabezpieczeniem potrzeb społeczności, poprzez wyznaczenie terenu pod zabudowę mieszkaniową.
- **potrzeby w zakresie rozwoju infrastruktury technicznej, w szczególności sieci szerokopasmowych** – plan wyznacza możliwość realizacji sieci i urządzeń infrastruktury technicznej.
- **zapewnienie udziału społeczeństwa w pracach nad miejscowym planem zagospodarowania przestrzennego, w tym przy użyciu środków komunikacji elektronicznej** – organ sporządzający plan zapewni udział społeczeństwa w jego opracowywaniu, poprzez ogłoszenie o przystąpieniu do sporządzenia miejscowego planu zagospodarowania przestrzennego i prognozy oddziaływania na środowisko, umożliwienie składania wniosków, wyłożenie do publicznego wglądu projektu planu wraz z prognozą oddziaływania na środowisko oraz zorganizowanie publicznej dyskusji nad przyjętymi w projekcie planu rozwiązaniami wraz z możliwością składania uwag do przyjętych rozwiązań w projekcie planu.

Zarówno przed podjęciem prac nad planem, jak i w trakcie prac uwzględniono interes publiczny i prywatny, przeprowadzono inwentaryzację urbanistyczną, analizy dotyczące środowiska przyrodniczego, ekonomiczne i społeczne.

Zgodnie z ustawą o planowaniu i zagospodarowaniu przestrzennym do publicznej wiadomości podano informację o przystąpieniu do opracowania projektu planu i możliwości składania wniosków do w/w dokumentu. Projekt planu uzyskał wymagane przepisami opinie i uzgodnienia. Został wyłożony do publicznego wglądu, przeprowadzono również dyskusję publiczną nad przyjętymi w planie rozwiązaniami. Wyznaczono również czas na składanie uwag do wyłożonego do publicznego wglądu projektu planu.

Wobec spełnienia wymogów formalnych w myśl przepisów ustawy z dnia 27 marca 2003 roku o planowaniu i zagospodarowaniu przestrzennym (Dz. U. z 2022 r., poz. 503 z późn. zm.) zaistniały okoliczności prawne pozwalające na uchwalenie planu i zakończenie procedury formalno – prawnej sporządzenia miejscowego planu zagospodarowania przestrzennego.

2/ Zgodność z wynikami analizy, o której mowa w art. 32 ust. 1, wraz datą uchwały rady miejskiej, o której mowa w art. 32 ust. 2 ustawy z dnia 27 marca 2003 r. o planowaniu i zagospodarowaniu przestrzennym (t.j. Dz. U. z 2022 r., poz. 503 z późn. zm.) oraz sposób uwzględnienia uniwersalnego projektowania

Projekt zmiany miejscowego planu zagospodarowania przestrzennego gminy Miłomłyn w miejscowości Liwa (działki ew. nr 163/1, 163/2, 163/3) jest zgodny z przeprowadzonymi na obszarze gminy analizami w zakresie: aktualności dokumentów planistycznych, stopnia zaawansowania prac nad tymi dokumentami oraz stopnia pokrycia miejscowymi planami terenu zlokalizowanych na terenie miasta i gminy, a także zapotrzebowania na przygotowanie terenu pod opracowanie nowych planów bądź zmian obowiązujących planów miejscowych.


Wyniki analiz zostały przedstawione Radzie Miejskiej i na ich podstawie podjęta Uchwała nr XXI/116/2016 z dnia 11 marca 2016 roku w sprawie oceny aktualności studium uwarunkowań i kierunków zagospodarowania przestrzennego oraz miejscowych planów zagospodarowania przestrzennego gminy Miłomłyn.

Projekt planu uwzględnia uniwersalne projektowanie m.in. poprzez ustalenia dot. minimalnej ilości miejsc parkingowych dla pojazdów zaopatrzonych w kartę parkingową. Ponadto, zastosowana została technika opisu i prezentacji graficznej w formie użytecznej dla wszystkich (art. 2 Konwencji o prawach osób niepełnosprawnych). Procedura sporządzenia projektu planu była przeprowadzona w sposób jawny i przejrzysty z wykorzystaniem środków komunikacji elektronicznej. Udział społeczeństwa był zapewniony w zakresie wynikającym z obowiązujących przepisów prawa, w tym przepisów dotyczących dostępności dla osób ze szczególnymi potrzebami. O udostępnienie projektu planu nie wystąpiła żadna osoba ze szczególnymi potrzebami, w związku z powyższym, nie zaistniała potrzeba udostępnienia projektu planu miejscowego w sposób zrozumiały dla takiej osoby.

3/ Wpływ na finanse publiczne, w tym budżet gminy

Prognoza finansowa skutków uchwalenia planu określa potencjalne dochody i wpływy z tytułu uchwalenia miejscowego planu zagospodarowania przestrzennego. Prognoza oparta jest na maksymalnych możliwościach zagospodarowania obszaru objętego planem, faktyczne wartości wydatków i wpływów do budżetu gminy mogą odbiegać od przewidywanych w opracowanej prognozie.

W granicach opracowania projektu miejscowego planu zagospodarowania przestrzennego nie przewiduje się realizacji zadań własnych Gminy Miłomłyn z zakresu infrastruktury technicznej.

PRZEWODNICZĄCY
RADY MIEJSKIEJ

Tomasz Kasprzak